

CIRCUIT VTT 22 : BOUCLE GRAULENNE - ESPACE VTT/GRAVEL CAP D'AGDE MÉDITERRANÉE



© Sam BIÉ



© Natacha Durrieu



© Caroline Estève



© Rémi Cateau

Point de départ

📍 CAP D'AGDE
📍 Lat : 43.28779 Lng : 3.50841

Informations techniques

🚲 VTT

Facile ⌚ 2h00

↗ Deniv. pos.
90 m

↘ Deniv. neg.
90 m

↑ Alt. max.
40 m

↔ Distance
17,1 km



Cirkwi

Proposé par :
Hérault Tourisme
<http://www.herault-tourisme.com>

Ce document a été généré automatiquement grâce à Cirkwi, la solution de référence pour structurer, enrichir et diffuser vos données touristiques.

Description

Partez à vélo à la découverte des paysages emblématiques entre le Cap d'Agde et le Grau d'Agde ! Depuis la Rambla du Soleil, à deux pas de l'Office de Tourisme, ce circuit VTT vous emmène à travers le Mont Saint-Martin, les berges du fleuve Hérault jusqu'aux plages méditerranéennes.

Une boucle accessible à tous pour découvrir les richesses agathoises, entre mer, nature et authenticité.

Du Nord au Sud, autour du fleuve Hérault, d'Est en Ouest entre le Canal du Midi et la mer Méditerranée, l'espace VTT/Gravel-FFC N°138 Cap d'Agde Méditerranée vous offre de nombreux parcours balisés, sécurisés, aux paysages contrastés. Entre plateaux basaltiques et vignobles du Languedoc, découvrez 24 circuits de tous niveaux : très facile (1 circuit vert), facile (15 circuits bleus), moyennement difficile (7 circuits rouges) et difficile (1 circuit noir). Des liaisons balisées permettent de rejoindre les circuits depuis Mèze, Agde, Bessan et Pézenas.

Que vous soyez débutant ou vétériste aguerri, une aventure 100 % nature vous attend !

Informations complémentaires

Pour plus de renseignements

Office de Tourisme Cap d'Agde Méditerranée :
Téléphone fixe : +33 4 67 01 04 04
Site web : <https://www.capdagde.com>
Mail : contact@capdagde.com

Labels

Site VTT-FFC

Balilage

Balises VTT jaunes

Les bonnes raisons de choisir cet itinéraire

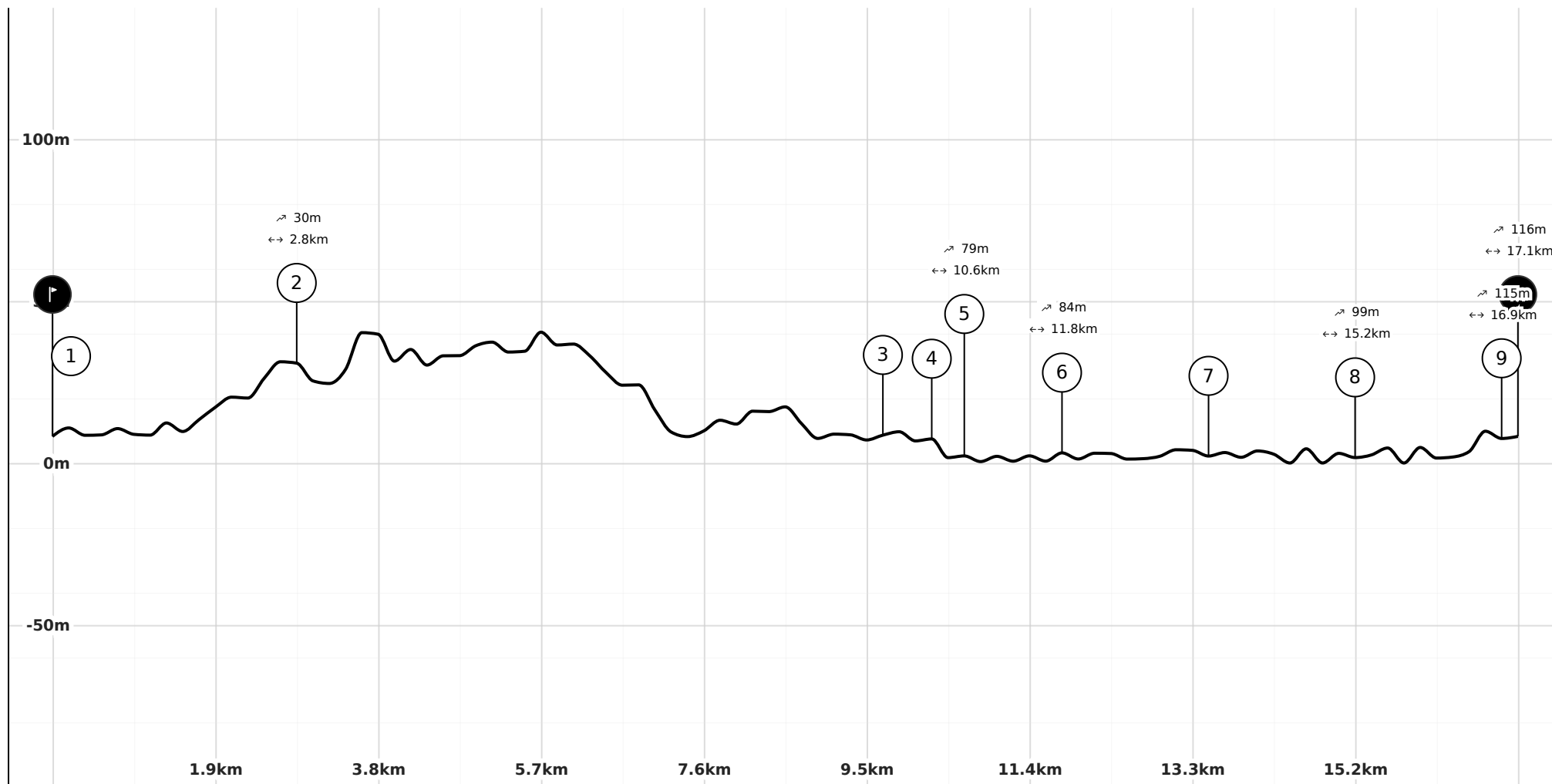
Un parcours idéal en famille pour explorer en toute tranquillité les paysages variés du Cap d'Agde et du Grau d'Agde, entre nature douce, patrimoine local et vues sur la mer.



Légende (Carte et profil altimétrique)

 Point de départ  Point d'arrivée  Itinéraire

Profil altimétrique



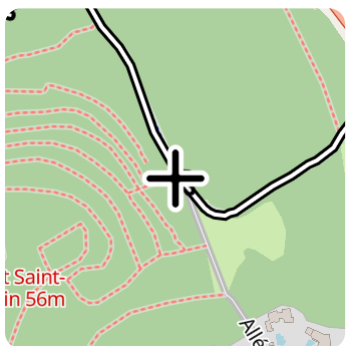
Infos parcours et Points d'intérêt

1 Départ au Palais des Congrès Autres



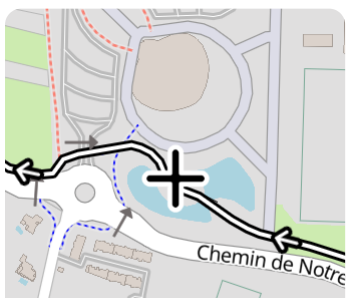
⊕ Lat : 43.2878 Lng : 3.50842

2 Mont Saint-Martin Autres



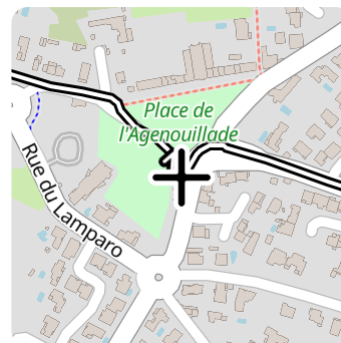
⊕ Lat : 43.29137 Lng : 3.50326

3 Centre aquatique Archipel Autres



⊕ Lat : 43.28766 Lng : 3.47666

4 Chapelle NÔtre-Dame de l'Agenouillade Autres



⊕ Lat : 43.29227 Lng : 3.4564

5 Criée du Grau d'Agde Autres



⊕ Lat : 43.29244 Lng : 3.44789

6 Plage du Grau d'Agde Autres



⊕ Lat : 43.28276 Lng : 3.45126

7 Pointe de Rochelongue

Autres



⊕ Lat : 43.27408 Lng : 3.48213

8 Ile des Loisirs

Autres



⊕ Lat : 43.27861 Lng : 3.50201

9 Retour au Palais des Congrès

Autres



⊕ Lat : 43.28738 Lng : 3.50689